COMPTE RENDU DE L'ENTRETIEN DE LA COMMUNE DE MAGENTA

13DHF024

Objet de la réunion :

ENTRETIEN DE LA COMMUNE DE MAGENTA

SAFEGE - Parc de l'Ile – 15/27, rue du Port - 92022 Nanterre Cedex – France • Tél. 01 46 14 71 00 • Fax 01 47 24 77 88 • WWW.SAFEGE.FR

MAÎTRE D'OUVRAGE : DDT 51

INTITULÉ DE L'AFFAIRE : Plan de Prévention des Risques d'Inondation sur la Marne sur les communes riveraines de la Marne de Tours-sur-Marne à Courthiézy

NOM DU RÉDACTEUR : E. HENRY

LIEU DE L'ENTRETIEN : LOCAUX DE LA MAIRIE DE MAGENTA

DATE DE L'ENTRETIEN : 11/03/2014

DATE D'ETABLISSEMENT DU COMPTE-RENDU : 12/03/2014

PARTICIPANTS

Nom	Société / organisme /	Fonction	Téléphone	E-mail
Bruno Sanfilippo	Ville de Magenta	Adjoint au Maire		06.81.85.59.53 bs.sanfilippo@orange.fr
Elsa Henry	SAFEGE	Ingénieur de projet	01.46.14.71.02	elsa.henry@safege.fr

COMPTE-RENDU

ENTRETIEN AVEC LA COMMUNE DE MAGENTA

- ✓ **Une discussion en mairie des zones et enjeux soumis à l'aléa inondation par débordements et remontée de nappe de la Marne,**
- ✓ **une visite de ces zones avec M. SANFILIPPO.**

L'entretien a permis de discuter des réponses apportées au questionnaire et d'ajouter les remarques concernant les points suivants :

1. CRUES HISTORIQUES
2. ZONES INONDÉES
3. PHOTOS HISTORIQUES
4. AMÉNAGEMENTS RÉALISÉS OU FUTURS
5. OUVRAGES HYDRAULIQUES
6. DOCUMENTS D'URBANISME ET AUTRES DONNÉES DISPONIBLES

1. CRUES HISTORIQUES

- Magenta a connu des inondations (par débordements et remontées de nappe) lors des crues de 1910, 1955, 1983 et 2010. La crue la plus dommageable est celle de 1910.

2. ZONES INONDÉES

- Les photos de la partie 3 de la crue de 2010 concernent les habitations du groupe Albert Thomas. Les maisons ont été construites surélevées cependant les caves, le fond des jardins ainsi que les cabanons sont inondables.



- En 1983, certaines caves avaient été inondées. La route D201 avait été submergée (depuis elle a été reconstruite). Autour de la D201 les champs sont régulièrement inondés.
- En 1955, les habitations n'ont jamais été inondées si ce n'est au niveau des sous-sols, parfois jusqu'à 2m d'eau rue Pernet atteignant le balcon à l'arrière des maisons (photos suivantes). Le bas de la rue de la Verrerie a été inondé par refoulement des égouts. Depuis des travaux sur les réseaux et voiries ont été effectués. Le long de la voie communale N51, les caves étaient aussi inondées.



SAFEGE - Parc de l'Ile – 15/27, rue du Port - 92022 Nanterre Cedex – France • Tél. 01 46 14 71 00 • Fax 01 47 24 77 88 • WWW.SAFEGE.FR

Arrière des maisons rue Pernet

- Magenta présente une grande zone inondée assez régulièrement entre le pont de la N51 et la D201. Cette zone collecte les eaux d'inondation en provenance des terres amont et la mise en place d'un fossé d'évacuation permet à ces eaux de retourner en Marne.


Pont de la N51

Zone régulièrement inondée

- Des problèmes d'évacuation des eaux d'inondation vers la Marne peuvent apparaître. Un fossé a été réalisé autour des années 2000. Cependant, les écoulements sont contraints par la conduite en sortie du fossé vers la Marne qui est trop élevée par rapport au fond du fossé.

Évacuation en Marne

Fossé

SAFEGE - Parc de l'Ile – 15/27, rue du Port - 92022 Nanterre Cedex – France • Tél. 01 46 14 71 00 • Fax 01 47 24 77 88 • WWW.SAFEGE.FR

Terres à l'aval du pont de la N51

- Un remous de la Marne via le fossé d'évacuation des eaux de crue peut également apparaître et inonder les terres.
- La route longeant la Marne a été refaite récemment et surélevée.
- Le terrain de sports a également été inondé lors des crues passées.

Terrain de sports

3. PHOTOS HISTORIQUES

PHOTOS DE LA CRUE DE 1910

SAFEGE - Parc de l'Ile – 15/27, rue du Port - 92022 Nanterre Cedex – France • Tél. 01 46 14 71 00 • Fax 01 47 24 77 88 • WWW.SAFEGE.FR







SAFEGE - Parc de l'Ile – 15/27, rue du Port - 92022 Nanterre Cedex – France • Tél. 01 46 14 71 00 • Fax 01 47 24 77 88 • WWW.SAFEGE.FR

PHOTOS DE LA CRUE DE 1955



SAFEGE - Parc de l'Ile – 15/27, rue du Port - 92022 Nanterre Cedex – France • Tél. 01 46 14 71 00 • Fax 01 47 24 77 88 • WWW.SAFEGE.FR

PHOTOS DE LA CRUE DE 1983



SAFEGE - Parc de l'Ile – 15/27, rue du Port - 92022 Nanterre Cedex – France • Tél. 01 46 14 71 00 • Fax 01 47 24 77 88 • WWW.SAFEGE.FR

PHOTOS DE LA CRUE DE 1989



PHOTOS DE LA CRUE DE 2010

SAFEGE - Parc de l'Ile – 15/27, rue du Port - 92022 Nanterre Cedex – France • Tél. 01 46 14 71 00 • Fax 01 47 24 77 88 • WWW.SAFEGE.FR

SAFEGE - Parc de l'Ile – 15/27, rue du Port - 92022 Nanterre Cedex – France • Tél. 01 46 14 71 00 • Fax 01 47 24 77 88 • WWW.SAFEGE.FR

SAFEGE - Parc de l'Ile – 15/27, rue du Port - 92022 Nanterre Cedex – France • Tél. 01 46 14 71 00 • Fax 01 47 24 77 88 • WWW.SAFEGE.FR

4. AMÉNAGEMENTS RÉALISÉS OU FUTURS

- L'ensemble des voiries de la commune qui ont subi des inondations lors des crues passées ont aujourd'hui été réaménagées et généralement rehaussées.

5. OUVRAGES HYDRAULIQUES

- Le lac du Der a un impact sur les crues puisqu'il permet de stocker des volumes importants. Des inondations dans la plaine apparaissent toujours lors de petites crues plus fréquentes (ou lors de vidange du lac du Der).

6. DOCUMENTS D'URBANISME ET AUTRES DONNÉES DISPONIBLES

- La commune de Magenta possède un POS. L'ensemble des terrains situés en zone

SAFEGE - Parc de l'Ile – 15/27, rue du Port - 92022 Nanterre Cedex – France • Tél. 01 46 14 71 00 • Fax 01 47 24 77 88 • WWW.SAFEGE.FR

constructibles sont déjà construits.

CARTE DE SYNTHÈSE - Enjeux

ENTRETIEN AVEC LA COMMUNE DE MAGENTA

Cette carte est extraite de la carte d'aléas transmise à la commune avec le questionnaire.

Lorsqu'elles sont connues, les limites estimées de la crue de 1955 son représentées en bleu et celles de 1910 en rouge. Les Plus Hautes Eaux Connues (PHEC) correspondent aux zones en bleu clair.

Les zones indiquées **en orange** correspondent aux sites à enjeux identifiés lors de l'entretien et/ou par les réponses aux questionnaires comme ayant déjà connu des inondations par débordements ou remontée de nappe lors de crues passées.

SAFEGE - Parc de l'Ile – 15/27, rue du Port - 92022 Nanterre Cedex – France • Tél. 01 46 14 71 00 • Fax 01 47 24 77 88 • WWW.SAFEGE.FR

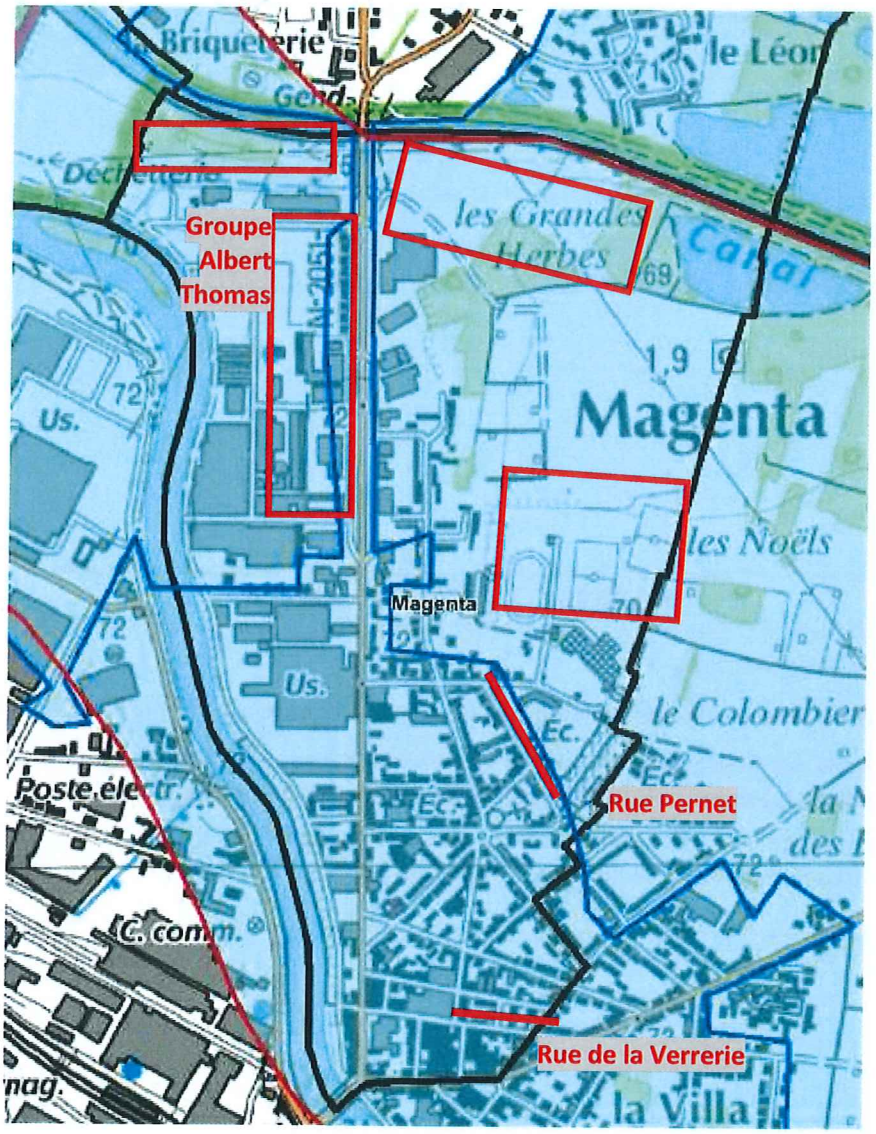

SAFEGE - Parc de l'Ile – 15/27, rue du Port - 92022 Nanterre Cedex – France • Tél. 01 46 14 71 00 • Fax 01 47 24 77 88 • WWW.SAFEGE.FR